

LES DEGATS D'ORAGE SUITE AUX EPISODES CEVENOLS DE L'AUTOMNE 2014.....

Suite à nos différentes réclamations, un technicien du Département est venu à Sablières pour reprendre notre dossier.

Nous avons ainsi pu lui montrer tous les restes à réaliser :

...l'enrochement du chemin du Bousquet au Mas

...la passerelle sur la rivière à LARGERON

A ce jour, nous n'avons pas d'autres informations

RH

L'ADDUCTION D'EAU DANS LA HAUTE VALLEE DE LA DROBIE ...

La première tranche des travaux est terminée... L'eau coule aux hameaux d'Orcières, de Pratlong et des Escoudercs...sur une trentaine de compteurs

Avec les photos ci- contre on peut imaginer la difficulté de manutention de cet énorme réservoir ...11 m de long 2.5 m de diamètre ... dans une piste de montagne.

Bravo à tous !

Avec la deuxième tranche, l'eau arrivera au Bizal, à Noujaret, à Chère, aux Traverses et à Fourches . L'ensemble est chiffré à 258000€

Le dossier de financement est lancé auprès de l'Etat, de l'Agence de l'Eau et du Département. Nous venons d'obtenir la subvention de l'Etat à hauteur de +/- 70000 € et espérons obtenir les autres réponses prochainement de façon à lancer les appels d'offres avant le mois de juillet.

RH



LES EOLIENNES...

Des discussions existent au niveau des Communautés de Communes et dans le cadre de la transition énergétique, l'idée d'un champ éolien refait surface.


Une réunion a eu lieu aux Vans avec le promoteur du projet de Fontanille pour faire un état des lieux de part et d'autre...besoin d'énergie dans nos deux Communautés des Communes ...intérêt et rentabilité pour le promoteur

Une prochaine rencontre est prévue en fin juin.

RH

LE CAFE DU VILLAGE

...Un lieu de convivialité toujours aussi sympa et que de plus en plus de monde fréquente !.



LA SALLE DES ASSOCIATIONS ...

Cette salle a été remise aux associations. Chacune d'elle qui le souhaite a reçu une clé.

L'utilisation de cette salle est basée sur un carnet de liaison que chaque association doit renseigner au plus tôt pour faciliter le planning des programmes de tous.

Les fenêtres seront remplacées ultérieurement dans le cadre d'un projet d'économie d'énergie communal.

Les Associations de la commune, utilisatrice de la salle :

- | | |
|---------------------------------|---------------------------------|
| La Tête dans les étoiles | théâtre |
| Asso so Cepe | les jeunes du village |
| APE | les parents d'élèves |
| La Boule Sabliéroise | essentiellement pétanque |
| Le marché du village | durant la période d'été |
| Sablères.com | animations diverses |

RH

LA MAISON ANDRE ou LES DELICES D'ELFIRIE



Echope ouverte toute l'année
Tel **0784128901**
0475897135
Email : julielutin@nordnet.fr
<http://www.facebook.com//lesdelicesdelfirie>



En plus des *Gourmandises*, vous trouverez aussi des produits locaux ...pain, confitures miel ainsi que beaucoup d'informations régionales

ELABORATION D'UNE SIGNALITIQUE D'INFORMATION LOCALE (SIL)

Le 27 janvier 2015, lors de la réunion de la communauté de communes, le président, Alain Mahey, rappelle l'échéance du 13 juillet 2015 et la mise en application de la loi du 12 juillet 2010 interdisant les dispositifs de pré-enseignes, d'où la nécessité de mettre en place un dispositif de substitution pour signaler les acteurs économiques du territoire.

Par ailleurs, certains hameaux ou lieux-dits étant mal voire pas du tout signalés par la signalisation routière en place, cette situation est problématique pour les usagers de la route qui rencontrent des difficultés à suivre un itinéraire et peut également poser un réel problème de sécurité ; leur jalonnement, préconisé par le PNR dans sa charte signalétique, entre dans le cadre de la SIL pour permettre de localiser plus facilement les acteurs économiques

Un schéma directeur de jalonnement établi à l'échelle intercommunale permettra de positionner l'ensemble des pôles recensés sur chaque commune, ainsi que les panneaux de signalisation à mettre en place. Il offrira une vision d'ensemble du réseau routier, de la signalisation routière en place et des dispositifs à installer dans le cadre de la SIL.

La CDC propose un appui technique, juridique et logistique ainsi que l'organisation d'un groupement de commande permettant d'obtenir un coût, par équipement, plus intéressant. (Le coût du matériel nécessaire pour les pôles privés est refacturé à son bénéficiaire.)

Le recensement précis des hameaux, lieux-dits, services publics et pôles privés a été effectué par la commune et fourni en janvier 2016; pour Sablières, le détail quantitatif de la totalité des besoins en matériel signalétique est le suivant :

- mâts supports : 34 nouveaux et 8 existants
- panneaux de position et entrées de hameaux : 59.

Un appel d'offre « marché de fourniture d'équipement de signalisation routière » a été lancé par la CC en mars 2016 et le 25/04/2016 la commission d'examen des offres a retenu l'offre de l'entreprise « SIGNAUX GIROD ». Celle-ci vient de transmettre à la commune son fichier de maquettes à vérifier en le rapprochant du quantitatif initial de Sablières ; il faut alors demander les permissions de voirie (direction départementale des routes) pour obtenir les autorisations d'implantation sur la route départementale.

Le fichier de maquettes, signé, pourra alors être transmis au prestataire qui lancera la fabrication du matériel. On peut supposer qu'à l'automne l'employé municipal procèdera à l'installation de ces matériels.

EE

L'ACCA de SABLIERES ...



Association Communale de Chasse Agréée
De SABLIERES

La fête de juillet initialement prévue pour le 23 juillet 2016 ne pouvant être organisée dans des conditions satisfaisantes est annulée, aucune date envisagée pour un éventuel report ne pouvant convenir. Nous vous exprimons nos plus vifs regrets. En effet cette journée avait, comme toutes les années précédentes l'ambition de réunir les habitants du village afin de partager des instants d'échanges et de bonne humeur pour faire oublier, un peu, les soucis du quotidien.

Le bilan de la campagne 2015-2016 est satisfaisant.

- 292 sangliers ont été prélevés ;

à cela il faut ajouter

- 33 chevreuils

et quelques unités de petits gibiers : 6 renards, 5 lièvres, 24 grives.

Tout au long de l'année les battues ont été organisées en fonction de dégâts éventuels pouvant être provoqués par des hordes de sangliers localisées.

Pour ce qui concerne la campagne de chasse 2016-2017, l'arrêté préfectoral d'ouverture est conforme à celui de la campagne passée. L'ACCA continuera de limiter le plus possible les nuisances provoquées par les sangliers sur les biens et les cultures. N'hésitez pas à nous faire part des difficultés que vous rencontrez avec ce gibier.

Le président de l'ACCA
Roger ZAMPA

SERVICE PUBLIC D'ASSAINISSEMENT NON COLLECTIF (SPANC)

La campagne de contrôle des installations devrait reprendre prochainement. L'été est la saison où le plus grand nombre de maisons sont ouvertes (résidences secondaires) ; cela facilite ainsi le travail du technicien

Pour plus de renseignements et en particulier pour toute nouvelle installation, vous pouvez vous adresser directement au responsable du SPANC Monsieur Luc FERRAND (Syndicat des rivières Beaume Drobie à Lablachère) au 04 75 39 25 78. Email : spanc@rivieres-beaume-drobie.fr

RH

LE CYNIPS du CHATAIGNER....

Il semble que dans la partie haute de la commune (Le Mas, Fourches, Les Escoudercs) les traces de cette maladie soient moins marquées .

Par contre, il n'en est pas de même dans la partie basse ...' secteur de Largeron)

Un lâcher de *Torymus* a eu lieu au cours de ce printemps .

Pour plus d'information, vous pouvez

-visiter le site internet : www.cynips-chataigne-ardeche.com

- contacter le Syndicat de défense de la châtaigne d'Ardèche 04 75 64 04 61
(4 avenues de l'Europe Unie BP 128 07001 PRIVAS Cedex)

- contacter La Chambre d'Agriculture au 04 75 20 28 00

Ou le Parc Naturel Régional des Monts d'Ardèche au 04 75 36 38 60

RH

LA RENOVATION DES CHATAIGNERAIES...pour rappel



La campagne d'aide à la rénovation des vergers ardéchois de châtaigniers se poursuit.

Les diagnostics gratuits de mise en valeur des châtaigneraies abandonnées sont assurés :

- par la Chambre d'Agriculture (Hélina Deplaud et Eric Bertoncello - 04 75 20 28 00 -

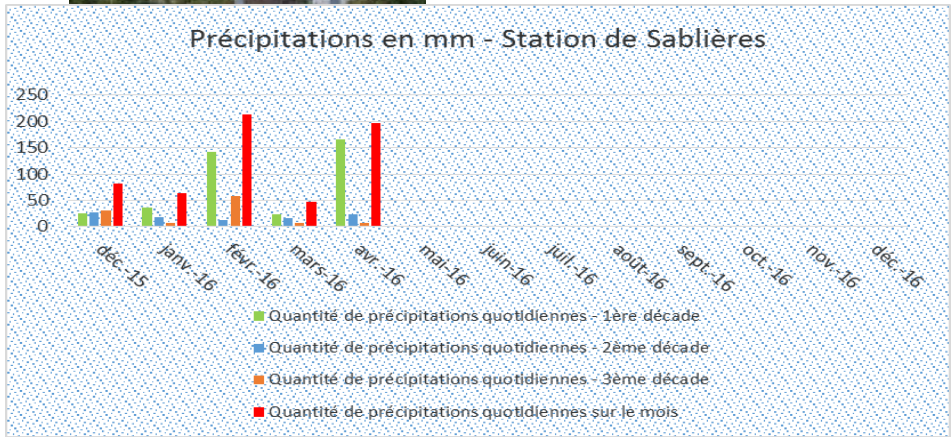
helina.deplaud@ardeche.chambagri.fr -

eric.bertoncello@ardeche.chambagri.fr)

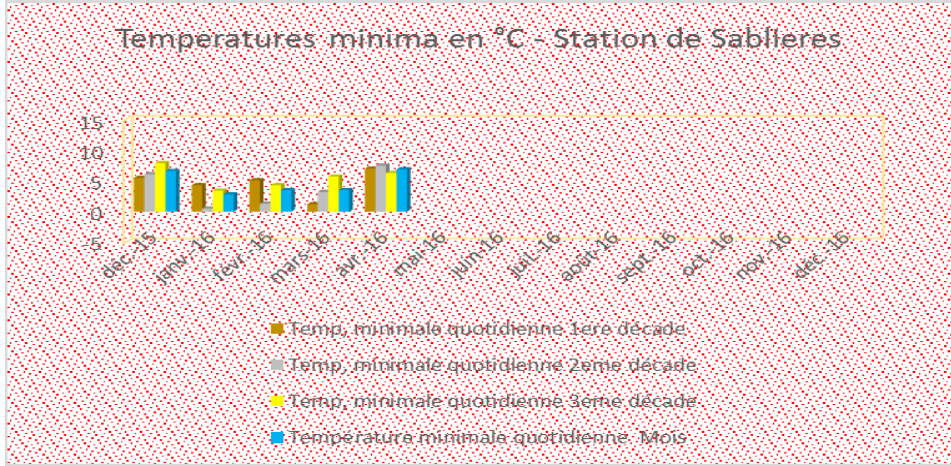
- ou par le Parc Naturel Régional des Monts d'Ardèche (Camille Demené- cdemene@parc-monts-ardeche.fr - tel 04 75 36 38 63).



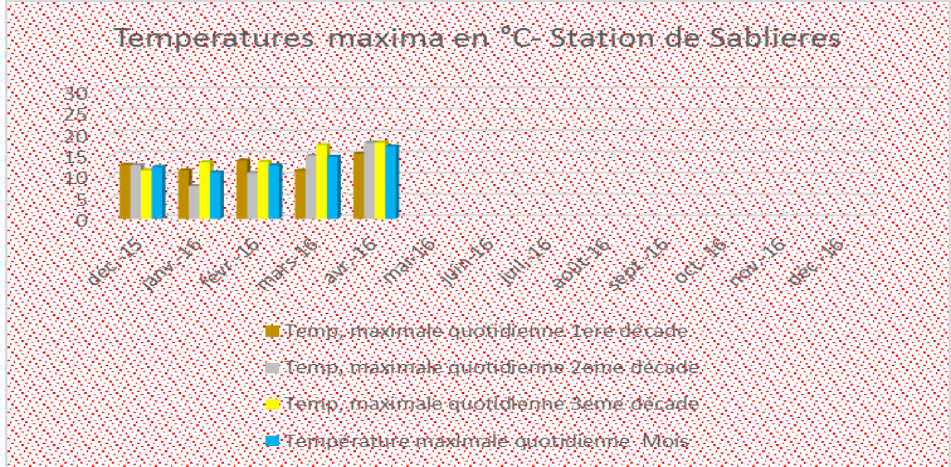
QUELQUES INFORMATIONS METEOROLOGIQUES
 en provenance de la Station Météo France de Sablières



Février et Avril ...bien arrosés!
 La gestion de l'eau devient un sujet de plus en plus préoccupant



Pas de minimas négatifs sur la période
 La chaleur tarde à arriver durablement



RH

SUR LE SENTIER DE TRAVERSE ...



RH



RECENSEMENT

de la population 2016

Cette opération s'est déroulée du 21 janvier au 20 février 2016.. Elle portait sur le recensement des logements et de la population

Notre agent recenseur, Madame Corinne HENNI ZOURGUI, procédait à la collecte des renseignements

Le coordonnateur assurait la saisie informatique des données et répondait aux différentes demandes de l'INSEE

Au final de cette opération, nous sommes ravis de constater que notre population est en progression ...de 145, elle passe à 160 personnes

RH

NOTRE VILLAGE et L'ACTIVITE TOURISTIQUE

Sablères village de la retombée cevenole est situé au fond de la vallée de la Drobie..

Sa superficie est proche de 3950ha

Village de pente, son altitude varie de 400 m pour atteindre 1100 m

Ces altitudes vont permettent de rencontrer beaucoup de paysages différents ainsi que beaucoup de végétations différentes sous un climat méditerranéen.

Au milieu du 19^{ème} siècle Sablères comptait environ 1850 habitants et a connu une très forte exode de sa population

Village d'activité agricole, on cultivait le châtaignier et autre polyculture. On pratiquait aussi l'élevage du mouton et de la chèvre.

Dans la partie basse de la commune, on trouvait beaucoup la vigne (quartier de LARGERON) ainsi que le ver à soie.

. Avec l'exode de la population, l'activité agricole a bien sûr, fortement chuté et aujourd'hui l'activité se tourne d'avantage vers le tourisme..

Notre village dispose aujourd'hui d'un grand nombre de résidences secondaires.

Ces résidences sont régulièrement occupées et de plus, nombreux sont les visiteurs qui séjournent dans nos camping ou nos établissements « tables et chambres d'hôte » pour goûter à la quiétude du pays .

Dans ce domaine où la nature prend toute sa place, on va pouvoir faire :

- de belles randonnées pédestres pour découvrir flore et faune locales
- des circuits velo.... route ou VTT
- des baignades dans l'eau fraîche de la Drobie.

et en même temps, rencontrer des gens d'horizons différents

En période automne/hiver, l'activité chasse contribue à maintenir la vie dans le village .

RH

LE TRI DE NOS DECHETS...

TRIER C'EST FACILE

TRIER C'EST UTILE

Dans le dernier numéro de Sablières info, nous avons essayé de sensibiliser tout un chacun au tri des déchets sous la bannière ci-dessus « Trier c'est facile , Trier c'est utile » en indiquant dans quel bac tel ou tel déchet devait déposé.

Sur ce nouveau numéro et pour poursuivre la démarche du tri des déchets nous vous présentons **le guide des déchèteries locales** en commençant bien sûr par celles qui sont potentiellement les plus utilisables pour notre population ...

LE GUIDE DES DECHETRIES...

(document fournis par le SICTOBA)



7 déchèteries sont implantées dans la zone d'activité du SICTOBA ...

A savoir

- Joyeuse
- Les Vans
- Beaulieu
- Barjac
- Ruoms
- Vallon Pont d'Arc
- Saint Remeze

Les documents suivants précisent par des sigles les déchets qui peuvent être reçus dans chaque déchèterie ainsi que les adresses et horaires d'ouverture

JOYEUSE



BOIS



MÉTAUX



CARTONS



ENCOMBRANTS



DEEE



CARTOUCHES ENCRE



POLYSTYRÈNE



BATTERIES



HUILES DE VIDANGE



HUILES DE FRITURES



LAMPES



TEXTILES



PILES ET
ACCUMULATEURS



DÉCHETS DIFFUS
SPÉCIFIQUE (DDS)

ADRESSES ET HORAIRES

ancienne route de Lablachère

● lundi / mercredi / vendredi
de 9h à 12h
et de 14h à 16h

● samedi
de 9h à 12h

LES VANS



BOIS



MÉTAUX



CARTONS



DÉBLAIS / GRAVATS



ENCOMBRANTS



DEEE



MOBILIER



BATTERIES



HUILES DE VIDANGE



HUILES DE FRITURES



LAMPES



TEXTILES



CARTOUCHES ENCRE



POLYSTYRÈNE



PILES ET
ACCUMULATEURS



RÉUTILISATION
RÉEMPLOI



DÉCHETS DIFFUS
SPÉCIFIQUE (DDS)

ADRESSES ET HORAIRES

derrière le centre commercial La Clairette

- lundi au samedi
de 8h30 à 12h30
et de 13h30 à 17h

BARJAC



ADRESSES ET HORAIRES

route de Bessas
 • du lundi au samedi
 de 8h30 à 12h30

BEAULIEU



ADRESSES ET HORAIRES

route de Barjac
 • du lundi au samedi
 de 8h30 à 12h30

RUOMS



ADRESSES ET HORAIRES

route de Lagorce
 • du lundi au samedi
 de 8h30 à 12h30

VALLON



ADRESSES ET HORAIRES

route de Ruoms
 • du lundi au samedi
 de 8h30 à 12h30

Aire de dépôt déchets verts
 • lundi / vendredi / samedi
 de 8h30 à 12h30

ST REMÈZE



ADRESSES ET HORAIRES

Le Touroulet
 • mardi / samedi
 de 9h à 12h

• vendredi
 de 14h à 17h

AUTOUR DE VOUS ...LE PATRIMOINE RURAL

Au cours des siècles, les hommes ont transformé les pentes des montagnes et les vallées pour pouvoir y vivre sinon y survivre.

Beaucoup de vestiges de ces énormes travaux existent encore aujourd'hui et vous les avez devant les yeux tous les jours.

Ce sont :

- les bâtiments d'habitation, les granges, les étables, les clèdes**
- les nombreuses terrasses de culture**
- les chemins et sentiers, les calades, les gués et les ponts.**
- l'eau, indispensable à la vie, avec les sources aménagées, les lavoirs, les Moulins et les béalières pour l'irrigation.**

Les bâtiments...

Le bâti est disséminé dans la montagne. Quelques maisons se regroupent autour d'une source mais en principe, il ne fallait pas marcher plus d'une heure pour aller aux champs

Nous voyons aujourd'hui beaucoup de ruines, mais n'oublions pas qu'il y a 150 ans, la population était de 10 à 15 fois plus nombreuse...sans oublier les animaux et les granges pour stocker la paille et le foin.

Sablères est passée d'une densité de 42 habitants au km carré en 1864 à moins de 4 actuellement.

Les bâtiments sont en granite dans la partie haute de la commune, en schiste dans la partie basse et parfois en mélange selon les lieux. Les toits étaient en chaume de seigle et de chanvre puis en lauzes à partir du 15^{ème} siècle et maintenant en tuiles. Les toits en lauzes méritent d'être sauvegardés malgré le poids des lauzes. Elles proviennent du massif du Prataubérat et des environs de Peyre.

Les habitants partaient le matin avec leur bête de somme et revenaient le soir avec une charge de lauzes

Quelques bâtiments plus soignés avec des fenêtres à meneaux sont des 16^{ème} et 17^{ème} siècles.

Historique de l'habitat...

L'Est de département de l'Ardèche, calcaire, est occupé depuis plus de 30000 ans (grotte Chauvet) et la plaine entre Aubenas et Alès recèle de nombreux vestiges gaulois (Jastres) et romains (Vinezac, Saint Privat, mansolée de Lablachère...)

Côté Cévennes, c'est la montagne granitique et volcanique...sur laquelle il n'y a pas d'habitant permanent avant le 9^{ème} siècle, même si les hommes préhistoriques et les romains sont passés partout. On ne recense pas de sites romains ni mérovingiens.

Le renouveau du 12^{ème} siècle a entraîné de grands défrichements et la construction de nombreux villages et hameaux avec de remarquables églises romanes et des communautés rurales bien implantée et bien structurées telles que

en 1123 l'implantation de l'abbaye de Mazan

en 1153 le monastère des Chambons

Du 11^{ème} au 14^{ème} siècle, la population augmente.

Le paysan cultive le seigle, le chanvre, le châtaignier, les noix pour l'huile et bien sûr la vigne. Les échanges de vin, de blé, de sel, d'huile, se font à dos de mulet et entre le Sud (Alès, Les Vans) et le Nord (Le Puy) en empruntant la voie romaine.

D'importantes foires se tiennent à Loubaresse.

En 1348 : c'est l'arrivée de la peste noire et le début de la guerre de 100 ans !

En quelques années le tiers de la population du royaume disparaît.

Les guerres de religion au 16^{ème} siècle feront aussi des ravages

Le Vivarais compte 200000 habitants en 1300, 100000 en 1400.

A partir du 17^{ème} siècle sa population va augmenter pour atteindre

150000 habitants en 1700, 1850000 en 1731 et 250000 en 1786 !

En 1850, les terres agricoles représentent 60% du sol; c'est le maximum possible avec beaucoup de culture de la pomme de terre.

A partir de 1820, le mûrier commence à supplanter le châtaignier

De 1850 à 1870, la pébrine décime les élevages de vers à soie.

En 1861, la population atteint son point culminant

En 1850, notre village comptait 1850 habitants et était plus peuplé que Joyeuse.

A partir de 1860, la construction des routes et des chemins de fer permet le désenclavement des villages, facilitant aussi les départs des habitants vers les villes.

Avec l'arrivée du phylloxera en 1869, puis l'épuisement des mines de plomb argentifère, l'ouverture du canal de Suez qui permet d'importer les soies d'Orient, la fin des vanneries et les effets de la guerre de 14-18 la population se réduit de 90%

Depuis les années 1970, les villages se repeuplent très doucement grâce aux résidences secondaires, aux néo-ruraux et aux touristes mais c'est toujours très calme l'hiver !

Le patrimoine de Sablières

Au néolithique : 1 dolmen, 5 menhirs, des pierres à cupules

Au 12^{ème} siècle : l'église et son clocher

Quelques belles demeures du 16^{ème} et 17^{ème} siècles

Au petit patrimoine rural : moulins, béalières, calades, ponts ...

Patrick BERGER

Un ami de Sablières

AVEC NOS CHAMPIONS ...

RH

LA FETE DU VILLAGE

Elle vient d'être annulée

Habituellement organisée par l'ACCA le samedi du dernier week end de juillet, elle n'aura pas lieu cette année (voir message du président de l'ACCA)

UN PEU D'HISTOIRE ...

Lorsque le battage des céréales est effectué on obtient les grains qu'il va falloir purger de tous ces éléments de paille ou autres herbes, les détritrus. On va effectuer le vannage des grains.

Dans un premier temps et pendant de nombreuses années, cette opération était réalisée en utilisant un large panier plat contenant une petite quantité de grains à vanner que l'opérateur allait décharger dans un mouvement de brassage et surtout dans le sens du vent. L'effet EOLE permettait de séparer les résidus des grains qui tombaient plus verticalement sur un tissu pour être ensuite mis en sac.



Bien des années plus tard, est arrivé une machine qui permettait de faire le vannage des grains ...plus efficacement mais aussi plus rapidement. : **le tarare**
Chez nous c'était le ventaire ou le ventadou !

Cette machine recevait les grains dans la trémie supérieure. L'opérateur actionnait la manivelle pour entrainer en rotation le rouet de ventilation ainsi que l'oscillation de la grille tamis placée à l'avant de la trémie. Il ouvrait ensuite la trappe inférieure de la trémie pour permettre l'écoulement des grains et l'effet EOLE permettait alors de projeter loin les détritrus légers et les débris plus lourds étaient évacués par le tamis. Les grains tombaient par gravité dans un bac placé sous la machin

RH

L'ETAT CIVIL DE SABLIERES

Décès

C'est avec une immense tristesse que nous avons vécu la disparition accidentelle de Léo COUDERC survenue le

Nous pensons à lui, à ses parents, à son frère et à toute sa famille .

Naissance

RH

Avec ce 55ème numéro de Sablières infos, l'équipe municipale est heureuse de vous tenir informés des nouvelles de notre village.

Nous avons essayé d'être le plus complet et précis possible mais n'hésitez pas à nous faire part de vos remarques.

L'équipe de rédaction remercie toutes les personnes qui ont participé à la préparation de ce bulletin.

AUTOUR DE VOUS ...LE PATRIMOINE RURAL

Au cours des siècles, les hommes ont transformé les pentes des montagnes et les vallées pour pouvoir y vivre sinon y survivre.

Beaucoup de vestiges de ces énormes travaux existent encore aujourd'hui et vous les avez devant les yeux tous les jours.

- Ce sont :
- les bâtiments d'habitation, les granges, les étables, les clèdes
 - les nombreuses terrasses de culture
 - les chemins et sentiers, les calades, les gués et les ponts.
 - l'eau, indispensable à la vie, avec les sources aménagées, les lavoirs, les Moulins et les béalières pour l'irrigation.

Les bâtiments...

Le bâti est disséminé dans la montagne. Quelques maisons se groupent autour d'une source mais en principe, il ne fallait pas marcher plus d'une heure pour aller aux champs

Nous voyons aujourd'hui beaucoup de ruines, mais n'oublions pas qu'il y a 150 ans, la population était de 10 à 15 fois plus nombreuse...sans oublier les animaux et les granges pour stocker la paille et le foin.

Sablières est passée d'une densité de 42 habitants au km carré en 1864 à moins de 4 actuellement.

Les bâtiments sont en granite dans la partie haute de la commune, en schiste dans la partie basse et parfois en mélange selon les lieux. Les toits étaient en chaume de seigle et de chanvre puis en lauzes à partir du 15^{ème} siècle et maintenant en tuiles. Les toits en lauzes méritent d'être sauvegardés malgré le poids des lauzes. Elles proviennent du massif du Prataubérat et des environs de Peyre.

Les habitants partaient le matin avec leur bête de somme et revenaient le soir avec une charge de lauzes

Quelques bâtiments plus soignés avec des fenêtres à meneaux sont des 16^{ème} et 17^{ème} siècles.

Historique de l'habitat...

L'Est de département de l'Ardèche, calcaire, est occupé depuis plus de 30000 ans (grotte Chauvet) et la plaine entre Aubenas et Alès recèle de nombreux vestiges gaulois (Jastres) et romains (Vinezac, Saint Privat, mansolée de Lablachère...)

Côté Cévennes, c'est la montagne granitique et volcanique...sur laquelle il n'y a pas d'habitant permanent avant le 9^{ème} siècle, même si les hommes préhistoriques et les romains sont passés partout. On ne recense pas de sites romains ni mérovingiens